



Voluntariado Jovem para a Natureza e Florestas

Edição 2026



Quais são os objetivos do Programa




Sensibilizar as populações em geral para as práticas que promovam a descarbonização da sociedade, tornem a economia circular e valorizem os territórios




Promover a aquisição de competências transversais no âmbito da participação e cidadania junto dos/as jovens



Sensibilizar a comunidade para a preservação da natureza e para o seu papel na qualidade de vida



Promover práticas de voluntariado jovem no âmbito da preservação da natureza, florestas e respetivos ecossistemas




Quais são os objetivos do Programa



Prevenir os incêndios florestais e outras catástrofes com impacto ambiental;



Sublinhar a importância de uma participação ativa na prevenção e na solução dos problemas ambientais



Mobilizar para a criação de valores e práticas ambientais, individuais e coletivas, sociais e institucionais e de sua relação com o território



Promover uma cultura de corresponsabilidade em termos de sustentabilidade




Entidades elegíveis para apresentação de projetos



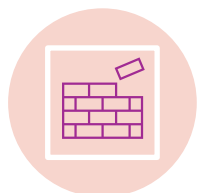
Entidades constantes do Registo Nacional das Organizações não Governamentais de Ambiente e Equiparadas



Autarquias e estabelecimentos escolares públicos



Entidades constantes do Registo das Organizações de Produtores Florestais e Agrícolas



Associações de Jovens inscritas no Registo Nacional do Associativismo Jovem;




Associações de Bombeiros



Requisitos de participação dos jovens nos projetos



14 a 30 anos (inclusive)



Idoneidade (não ter antecedentes criminais relacionados com crimes ambientais)



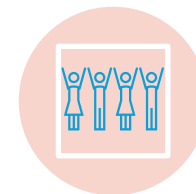
Áreas de atividade dos projetos (podem ser selecionadas, no máximo, três áreas)




Sensibilização da população para a adoção de práticas que promovam a economia circular




Sensibilização da população para a proteção do litoral, em contexto de alterações climáticas



Sensibilização da população para a importância da participação pública nos processos de decisão ambiental



Sensibilização da população para o papel das florestas na qualidade do ar



Monitorização de rios e ribeiros como forma de recuperação das linhas de água, com vista à preservação dos recursos hídricos



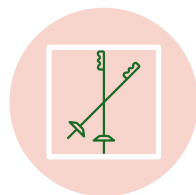
Sensibilização da comunidade para a preservação da natureza, florestas e respetivos ecossistemas



Áreas de atividade dos projetos (podem ser selecionadas, no máximo, três áreas)



Inventariação, sinalização e manutenção de caminhos florestais e acessos a pontos de água



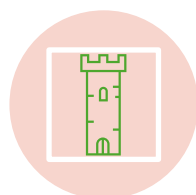
Recuperação de caminhos de pé posto



Limpeza e manutenção de parques de lazer



Vigilância móvel, a pé ou em bicicleta, nas áreas definidas pelas entidades locais de coordenação



Vigilância fixa nos postos de vigia



Inventariação de áreas necessitadas de limpeza



Áreas de atividade dos projetos (podem ser selecionadas, no máximo, três áreas)



Apoio logístico aos centros de recuperação de animais selvagens



Sensibilização de comunidades e população alvo para disseminação das mensagens de campanhas de prevenção de incêndios, como o uso correto do fogo




Inventariação e monitorização de áreas florestais ardidas



Atividades de reflorestação



Atividades de controlo de espécies invasoras




Apoios financeiros e técnicos



Subvenções para apoio à gestão dos projetos (inclui valor de gestão, ressarcimentos dos voluntários e, quando solicitado, valor de apoio ao alojamento) .

Aplica-se a entidades privadas sem fins lucrativos




Ressarcimento de despesas inadiáveis , pagas diretamente aos voluntários/as no valor de 13 euros dia , após validação da assiduidade

(aplica-se no caso de entidades públicas)




Seguro de acidentes pessoais e responsabilidade civil para os voluntários



Divulgação dos projetos



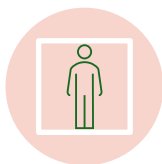
Ação de sensibilização para os voluntários/as sobre os princípios do voluntariado e as regras do mesmo.



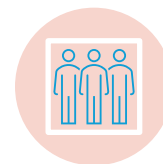
Subvenções para apoio à gestão dos projetos



1 a 10 vagas para voluntários
50 euros



11 a 30 vagas para voluntários
150 euros



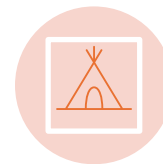
31 a 50 vagas para voluntários
350 euros




51 a 70 vagas para voluntários
500 euros



Mais de 70 vagas voluntários
600 euros



Alojamento – 35 euros por noite até ao máx. de 1000 euros por projeto



Valor de ressarcimento de 13 euros por dia por vaga de voluntário



Deveres das entidades promotoras de projetos



Ter meios técnicos para a execução dos projetos



seleção dos voluntários/as



formação específica



Verificação da declaração de honra de não existência de antecedentes criminais na área do ambiente



Verificação da declaração de autorização de participação no caso dos menores



coordenação (atividade+assiduidade)



apresentar relatório



possibilitar visita técnica




pagamento dos ressarcimentos (no caso de entidades privadas sem fins lucrativos)




Datas, prazos e permanência de voluntários/as



21.03 | 30.10 – Prazo em que é possível realizar candidaturas



As candidaturas tem de ser realizadas até 20 dias antes do início do projeto



Cada projeto tem o mínimo de 15 dias (este prazo não condiciona a permanência de voluntários num projeto)



Os projetos podem decorrer até **15.11**




O que deve constar no formulário de candidatura




identificação da área territorial para o desenvolvimento do projeto



Identificação objetivo geral da candidatura



Identificação de uma a três atividades a desenvolver



Identificação de indicadores de resultado e metas em relação a cada uma das atividades



identificação das entidades parceiras e qual o contributo das mesmas para o projeto



O número de voluntários necessários por dia (vagas), para as tarefas




Identificação dos meios técnicos e equipamentos à disposição do projeto



Onde realizar a candidatura



As candidaturas são realizadas na Plataforma dos Programas
<https://programasjuventude.ipdj.gov.pt>



Se não está registado no registo único do IPDJ, IP deverá realizar este registo
<https://bdu.ipdj.gov.pt/> utilizando a Chave Móvel Digital ou o Cartão de Cidadão



No seu front office, o Voluntariado Jovem para a Natureza e Floresta está incluído no Envolve-te



Formulário de candidatura



- 1. Identificação
- 2. Objetivos e metodologias
- 3. Participantes
- 4. Área territorial
- 5. Coordenadores | Responsáveis
- 6. Meios Técnicos | Cooperantes
- 9. Tarefas
- 10. Passe jovem

1.1 Nome do Projeto
floretas 1

- 1.2 Áreas de Atividade**
(no máximo 3 áreas)
- x Vigilância móvel, a pé ou em bicicleta, nas áreas definidas
 - x Sensibilização das populações em geral para a preservação do património natural
 - x Inventariação, sinalização e manutenção de caminhos florestais

Diagnóstico
(qual a situação
em que se
pretende
intervir)

1.3 Descreva em que consiste o projeto

0 de 2000 caracteres

Texto apelativo. É a primeira
informação sobre os projetos
que os jovens veem

1.4. Descreva o contexto do projeto
(Fundamente o projeto de acordo com os objetivos traçados)

0 de 2000 caracteres

1.5 Síntese
(A mostrar ao jovem aquando da inscrição)

0 de 2000 caracteres

O que se
pretende fazer,
como se
pretende fazer,
qual o papel dos
voluntários/as

Designação floretas 1

Filial de Teste GUARDA

Separador onde deve selecionar as atividades

Específicos e mensuráveis
Ex: Desenvolver workshop com vista a sensibilização da população da quinta da Regaleira

Claros e verificáveis:
Ex: Número de participantes envolvidos

Exequíveis
Ex:15

| ÁREAS DE ATIVIDADE | 2.1 OBJETIVOS | 2.1.2 INDICADOR DE RESULTADO DO OBJETIVO | 2.1.3 META A ATINGIR |
|--|----------------------|--|---|
| Sensibilização das populações em geral para a preservação da natureza, florestas e respetivos ecossistemas | <input type="text"/> | <input type="text"/> | <input type="text"/> |
| Inventariação, sinalização e manutenção de caminhos florestais e acessos a pontos de água | <input type="text"/> | <input type="text" value="<p>sfewfw</p>"/> | <input type="text" value="<p>fwefwfe</p>"/> |
| Vigilância móvel, a pé ou em bicicleta, nas áreas definidas pelas entidades locais de coordenação | <input type="text"/> | <input type="text"/> | <input type="text"/> |

O trabalho voluntário beneficia a comunidade. Pretendemos saber quantos pessoas beneficiarão com este projeto. Não se esqueça que os indicadores devem ser verificáveis.

2.2 Indicador de resultado relativo à intervenção na comunidade

número de membros da comunidade beneficiários da atividade

2.3 Metodologia Aplicada no Desenvolvimento do projeto

(conjunto de atividades utilizadas com base em técnicas de educação não formal e que asseguram aos voluntários/as

<p>ewfewfewfe</p>

17 de 400 caracteres

2.4 Metodologias aplicadas para a avaliação do projeto

(instrumentos/meios utilizados na verificação das competências adquiridas pelos voluntários)

<p>fwefewefe</p>

17 de 400 caracteres

Para além de beneficiar a comunidade é uma mais valia para os jovens que, através de metodologias de educação não formal ou informal adquirem competências pessoais, sociais e profissionais. Nos campos **2.3 e 2.4** pretende-se a identificação dos métodos que vai utilizar e como avaliará as competências adquiridas

← Voltar

Guardar

Guardar e Validar

Submeter



Designação floretas 1

Filial de Teste **GUARDADA**

1. Identificação

2. Objetivos e metodologias

3. Participantes

4. Área territorial

5. Coordenadores

idades parceiras | Cooperantes

9. Tarefas

10. Passe jovem

Pretende-se uma
estimativa que será
verificada em sede de
relatório, findo o
projeto

3.1 Indique o número total previsto de jovens voluntários/as

3.2 Indique o número de jovens voluntários, que espera envolver no projeto, em risco de exclusão ou em situação de vulnerabilidade

| ÁREA | N.º JOVENS |
|-------------------------|----------------------|
| a) Educativas ⓘ | <input type="text"/> |
| b) Deficiência ⓘ | <input type="text"/> |
| c) Económicas ⓘ | <input type="text"/> |
| d) Culturais ⓘ | <input type="text"/> |
| e) Problemas de saúde ⓘ | <input type="text"/> |
| f) Geográficas ⓘ | <input type="text"/> |
| g) Sociais ⓘ | <input type="text"/> |

← Voltar

➡ Guardar

🔄 Guardar e Validar

📤 Submeter

Florestas / Ca

Teste IPDJ
Filia de Teste

Adicionar Localização

Designação flore

1. Identificaçã

Matinha

Entidades parceiras | Cooperantes

9. Tarefas

+ Adicionar Área territorial

Cancela Guardar

Deve colocar todas as localizações onde vão estar voluntários/as. O email e telefone solicitados são do coordenador

Designação do Local

Endereço

Código Postal

Localidade

Concelho

Distrito

Email ⓘ

Telefone ⓘ

Latitude

Longitude

Marketing Centre

Médico de família

Dados do mapa @2021 | Termos de Utilização

Para alterar o marcador no mapa, carregue na nova posição com o botão direito do rato ou com duplo clique.

Atualizar a partir do endereço

Atualizar a partir das coordenadas

Atualizar a partir do mapa



Importante – Por questões ligadas com a segurança dos voluntários, deve ser comunicado pela entidade promotora às autoridades da Proteção Civil a localização exata dos voluntários/as antes do início do projeto ou no seu decurso, se forem realizadas alterações.

| | | | |
|-----------------------------------|-----------------------|--------------------------------------|-------|
| 6. Meios Técnicos de Apoio | 7. Formação | 8. Entidades parceiras Cooperantes | 9. T |
| 11. Resumo | 12. Avaliação do IPDJ | 13. Avaliação do ICNF/APA | 14. I |

Caso pretenda disponibilizar alojamento deve preencher neste espaço toda a informação solicitada

6.1 A entidade promotora vai disponibilizar alojamento?
 Sim Não

6.2 A entidade promotora vai disponibilizar alimentação?
 Sim Não

6.3 A entidade promotora vai disponibilizar alojamento?
 Sim Não

Local Alojamento

Tenha atenção ao preenchimento deste campo para, em fase de relatório, ser possível determinar a elegibilidade das despesas.

Meios técnicos|Equipamento

| DESCRIÇÃO | QUANTIDADE | CUSTO UNITÁRIO | TOTAL | FUNDAMENTAÇÃO |
|-----------|------------|----------------|-------|---------------|
|-----------|------------|----------------|-------|---------------|

Uma descrição sucinta
mas objetiva :
Exemplo – observação das
plantas e inventariação
das mesmas na base de
dados ...

O número de
voluntários tem de
ser coerente com os
dias de realização da
tarefa e o objetivo
que se pretende

Dos objetivos que
estipulou no
separador 2, em
qual deles se
enquadra esta
tarefa?

Adicionar

Designação apel

1. Identificação da Tarefa

Descrição sucinta da tarefa

Número de voluntários por dia

Objetivo

2. Calendarização da Tarefa

Ainda sem períodos adicionadas. Adicione um carregando no botão abaixo.

Adicionar Período Cancelar Guardar

Filial de Teste GUARDADA

Entidades parceiras | Cooperantes 9. Tarefas

+ Adicionar Tarefa

Voltar

O período das várias tarefas (ou da tarefa se o projeto apenas tiver uma) determina o período de duração do projeto.

Um projeto pode ter:

- várias tarefas a decorrer em períodos simultâneos;
- várias tarefas a decorrer em períodos sucessivos;
- uma tarefa

Quando preencher este quadro tenha sempre presente :

Cada voluntário só pode realizar 5 horas por dia . Se uma das tarefas tiver mais de 5 horas, deve colocar duas tarefas , com o mesmo conteúdo mas diferentes horários de execução.

Preencha este formulário com o auxílio de um calendário . É importante uma sinalização correta de feriados, de dias de semana de atividade, de datas e de número de voluntários a envolver por tarefa (nº de vagas para voluntários)

São estes dados que a Plataforma utiliza para aferir o valor da subvenção.

Identificação

Entidade:

Horário do Período da Manhã

Horário do Período da Tarde

Dias da semana com ocorrência da tarefa

0 hora(s) / dia
Total de 0 dias
Total de 0 horas

Cancelar Guardar

The image shows a web form for defining project tasks. It is divided into three main sections: 1. General task information, including start and end dates and a list of holidays. 2. Time periods, with two columns for 'Manhã' (Morning) and 'Tarde' (Afternoon). Each column has fields for 'Início' (Start) and 'Fim' (End) times, each with up/down arrows and HH:MM input boxes. 3. A weekly calendar grid with checkboxes for each day of the week (Domingo to Sábado) to indicate when the task occurs. At the bottom, there are summary statistics (0 hours/day, 0 days, 0 hours) and 'Cancelar' and 'Guardar' buttons. Two callout boxes provide additional instructions: one explains that task duration determines project duration and lists possible task configurations (simultaneous, successive, or single); the other emphasizes the need to use a calendar for correct holiday and activity day marking, as this data is used for subsidy calculation.



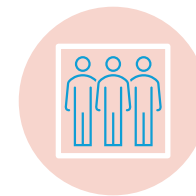
Critérios de avaliação



Relevância do projeto para a sustentabilidade dos recursos naturais locais



Relevância do projeto para a comunidade




Contributos dos parceiros locais envolvidos no projeto;



Adequação do projeto aos objetivos do Programa



Envolvimento de jovens na conceção do projeto



Avaliação:
Agência Portuguesa do Ambiente
Instituto da Conservação da Natureza e Florestas
IPDJ

São majorados os projetos promovidos por estabelecimentos de ensino ou que envolvam os mesmos como parceiros



Obrigado pela sua atenção.

Qualquer dúvida não hesite em contactar a Direção Regional da sua área ou consultar o Regulamento n.º 412/2023, de 3 de abril

